

Commune de BIZE-MINERVOIS (11)

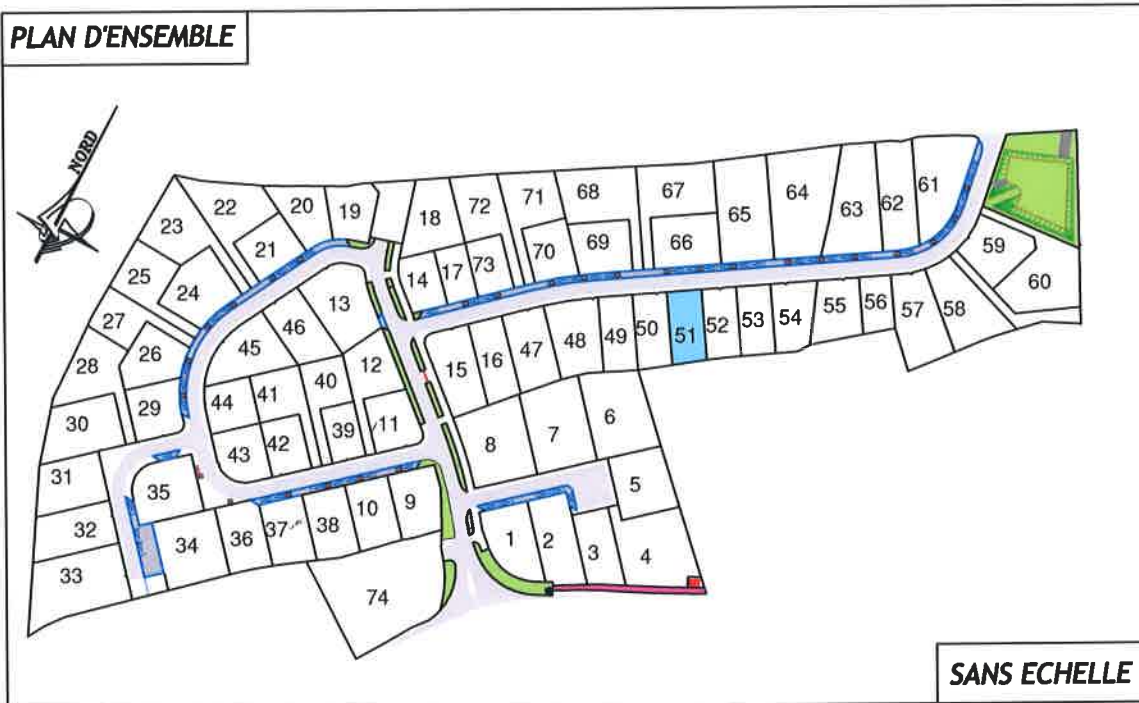
Lieu-dit " Aux Fournies "

LOTISSEMENT

" Les Terrasses des Fournies "

Plan de Vente provisoire

Lot 51



SURFACE	CADASTRE	
	Section	N°
352 m ²	E	1327

- Liste des points topographiques -

N°	X	Y	Nature
P.209	642755.60	112970.52	Marque peinture
P.210	642768.76	112947.37	Borne nouvelle
P.211	642744.30	112964.09	Marque peinture
P.212	642757.91	112940.16	Non matérialisé
P.309	642756.43	112942.76	Borne nouvelle

GéoSudOuest
SARL de Géomètres Experts

Géomètre Expert salarié : *Thomas BARDIN* (N° OGE : 06132)

Dossier : **NA-16116-PV**

NARBONNE le 16/01/2017

Echelle 1/250

Zac du Causse
81100 CASTRES
Tel : 05 63 59 17 60
castres@geo-sud-ouest.fr

28 Av Col. Teyssier
81000 ALBI
Tel : 05 63 54 09 54
albi@geo-sud-ouest.fr

2 Rue Bertalaï
81200 MAZAMET
Tel : 05 63 61 38 36
mazamet@geo-sud-ouest.fr

Rue Salvador Allende
31320 CASTANET TOLOSAN
Tel : 05 61 81 38 70
toulouse@geo-sud-ouest.fr

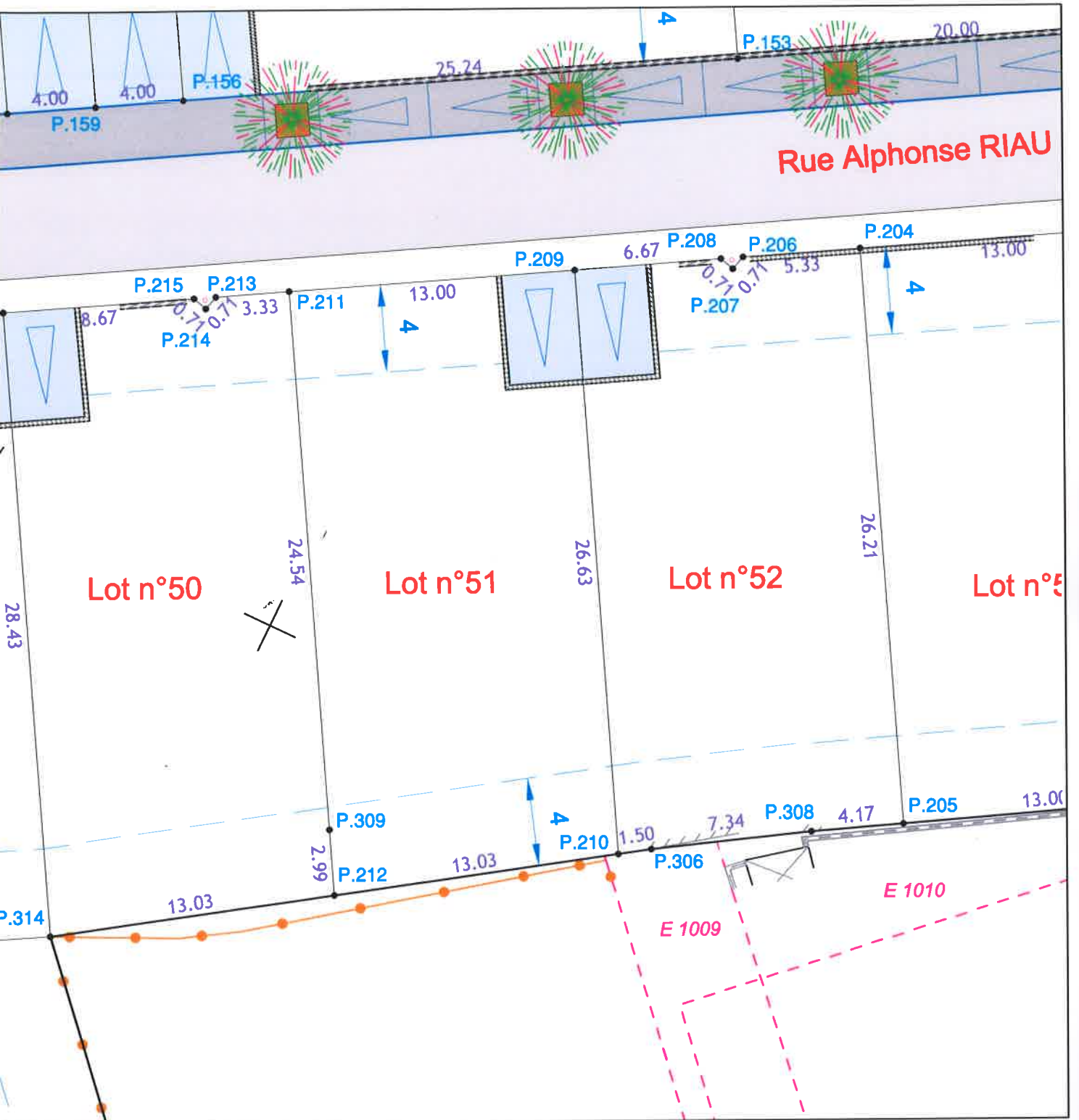
Ctre. d'Affaires St. Crescent
11100 NARBONNE
Tel : 04 68 32 17 91
narbonne@geo-sud-ouest.fr

Place Compostelle
34330 LA SALVETAT/AGOUT
Tel : 04 30 40 37 56
mazamet@geo-sud-ouest.fr



NO
-Ce
cré

La limite du lot après bornage est formée par les lignes reliant les points :

P.209-P.211-P.309-P.312-P.210-P.209



LEGENDE

●	Borne OGE , Rivet ou Marque peinture		stationnement privatif ouvert sur la voie (3.50 x 5.00)
	Prospect par rapport à la voirie et emprises publiques		

A:
document ne traite pas des servitudes pouvant exister ou à
sur la propriété objet du présent document.

